






# REGULERINGSPLAN FOR Onøy havn


Vedtatt av Lurøy kommunestyre den

## TEGNFORKLARING







### BYGGEOMRÅDER PBL. 25-1, 1.LEDD

-  Område for naust/brygger
-  Fritidsbebyggelse
-  Område for forretning/utleiehytter
-  Område for beverningsted
-  R-Forretning/Kontor/Industri



### Landbruksområder PBL § 25-1 2. ledd

-  R-Område for reindrift







### OFF. TRAFIKKOMRÅDER PBL. 25-1, 3.LEDD

-  Kjøreveg
-  parkeringsplass
-  Annen veggrunn
-  Kai
-  Molo og Småbåtanlegg (landdelen)
-  Småbåthavn
-  Trafikkområde i sjø/vassdrag

### Fellesområder PBL. 25-1, 7.LEDD

-  Felles parkeringsplass
-  Fellesområder/felles boder

### Linjesymboler

-  Planens begrensning
-  Formålsgrense
-  Byggegrense
-  Eiendomsgrense
-  plassering av landfester liggebrygger
-  Frisiktlinje (4 x 82 m)



M = 1 : 1.500

Tegnet 05.04.05, Lurøy kommune

